





















Le Roadbook : Balade de La Madone 2017

Etape	km	Route	Direction	Commentaire	Instruction
1	0 0	D772	↑		Prendre la direction est sur Rue de la Belle Alouette/D772 vers Rue du Pigeon Blanc/D124 Continuer de suivre D772
2	0 5.91		①		Au rond-point, prendre la 1re sortie sur Place de la Gare
3	0.12 6.03		↑		Continuer sur Rue Saint-Thomas
4	0.09 6.12	D776	↷		Prendre à droite sur Rue de la Roche/D776
5	0.83 6.95	D773	↷		Prendre à droite sur Rue de l'Hippodrome/D773
6	0.02 6.97	D776	↶		Tourner à gauche au 1er croisement et continuer sur Route de la Lande/D776 (panneaux vers D773/Monteneuf/Réminiac /Malestroit) Continuer de suivre D776
7	0.74 7.71		↷		Prendre à droite sur Le Vallet
8	0.36 8.07		↑		Continuer sur Le Valet
9	0.5 8.57		↑		Continuer sur Launay Beuroux
10	1.62 10.19		↑		Continuer sur La Basse Gourais
11	0.25 10.44		↑		Continuer sur La ville Hue
12	0.41 10.85		↑		Continuer sur La Voltais
13	0.36 11.21		↑		Continuer sur Trozy
14	0.16 11.37		↑		Continuer sur Le Pâtis Abel

Etape	km	Route	Direction	Commentaire	Instruction
15	0.14 11.51				Tourner légèrement à gauche pour rester sur Le Pâtis Abel
16	0.47 11.98	D124			Prendre à gauche sur Le Clos Chapel/D124 Continuer de suivre D124
17	2.84 14.82	D118A			Continuer sur Rue du Chaperon Rouge/D118A
18	0.06 14.88	D776			Prendre à droite sur Place de la Mairie/D776 Continuer de suivre D776
19	2.5 17.38	D118			Au rond-point, prendre la 3e sortie sur Rue de l'Église/D118 Continuer de suivre D118
20	3.14 20.52	D146			Prendre à droite sur Cour Chauvel/D146 Continuer de suivre D146
21	1.02 21.54	D147B			Prendre à droite sur Rue de l'Église/D147B
22	0.38 21.92	D147B			Prendre à gauche sur Rue de la Mairie/D147B Continuer de suivre D147B
23	0.42 22.34	D147			Continuer sur D147
24	4.43 26.77	D8A			Prendre à gauche sur D8A
25	1.91 28.68				Continuer sur Rue du Tertre
26	0.4 29.08				Continuer sur Le Clos du Bois
27	0.34 29.42				Continuer sur La Vallée
28	1.17 30.59				Continuer sur La Châtaigneraie
29	0.46 31.05				Continuer sur Bellevue
30	0.22 31.27	D14			Prendre à droite sur D14

Etape	km	Route	Direction	Commentaire	Instruction
31	7.92 39.19	D777			Prendre à droite sur Avenue de la Libération/D777 Continuer de suivre D777
32	3.81 43	D764			Continuer sur Route de Rochefort/D764 Continuer de suivre D764
33	0.55 43.55	D764			Au rond-point, prendre la 1re sortie sur Lanvaux/D764 en direction de Pleucadeuc/Plegadeg/St Congard/S. Kongar/Malestroit /Malastred Continuer de suivre D764
34	13.76 57.31	D776			Prendre à gauche sur Rue des Écoles/D776 (panneaux vers Sérent) Continuer de suivre D776 Votre destination se trouvera sur la droite.
35	0.2 57.511	D776			Vous etes arrivé